



## **COMUNICAT D'ACTUALITZACIÓ DE LA FASE D'ALERTA DEL VENTCAT**

Es comunica que en base a les previsions meteorològiques emeses pel Servei Meteorològic de Catalunya i per les afectacions que es preveu que se'n poden derivar, es manté la fase d'ALERTA del Pla Especial d'Emergències per risc de vent Catalunya (VENTCAT).

El Servei Meteorològic de Catalunya informa que aquesta nit bufarà el vent de component oest al Pirineu a les cotes altes. A partir de demà, augmenta la possibilitat que es produeixin ratxes fortes de vent superiors a 20 m/s a tota Catalunya (especialment al Pirineu a cotes altes, i a cotes mitjanes i altes de Terres de l'Ebre).

Els municipis de Barcelona, Sant Andreu de la Barca i Barberà del Vallès han informat de la posada en prealerta dels seus plans municipals per risc per ventades.

En cas que hagueu activat el vostre Pla d'Emergències, cal comunicar-ho al CECAT.

Si el vostre municipi disposa de xarxa RESCAT recordeu de tenir connectat el terminal.

Aquest avís ja s'ha fet arribar als grups actuants.

S'emetrà un nou comunicat tan aviat com es produeixin novetats en el desenvolupament de la situació d'emergència.

Podeu consultar les actuacions a fer, els consells i les recomanacions per als municipis a l'enllaç <http://bit.ly/28XQxSN>

### **Per obtenir més informació:**

- Predicció i SMP: <http://www.meteo.cat/predicccio/general>
- Predicció municipal: <http://www.meteo.cat/predicccio/municipal>
- Incidències viàries: [http://www.gencat.cat/transit/marcit\\_n.htm](http://www.gencat.cat/transit/marcit_n.htm)
- Mobilitat: <http://www20.gencat.cat/portal/site/mobilitat>
- Consells d'autoprotecció per a la població: <http://interior.gencat.cat/ventades>

Si voleu consultar els valors dels llindars per a cadascuna de les comarques, ho podeu fer en el següent link <http://bit.ly/2z2RfKU>

Barcelona, dimecres 1 novembre 2023

19:32h



S'adjunten a continuació els mapes de perill per aquest episodi (Hores expressades en UTC (cal sumar 2 hores en horari d'estiu i 1 en horari d'hivern: UTC+2h / UTC+1h))

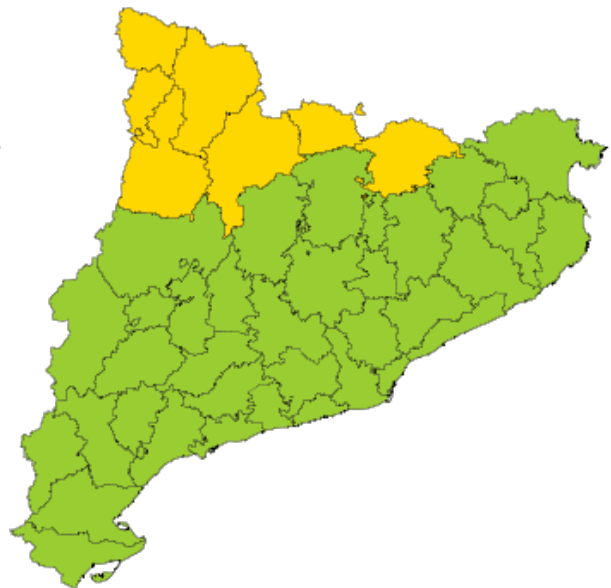
### Mapa Perill - Meteor: Vent (Data Emissió:01/11/2023 17:18)

**Dia: 01/11/2023 00:00**

**De 12 a 18 hores**



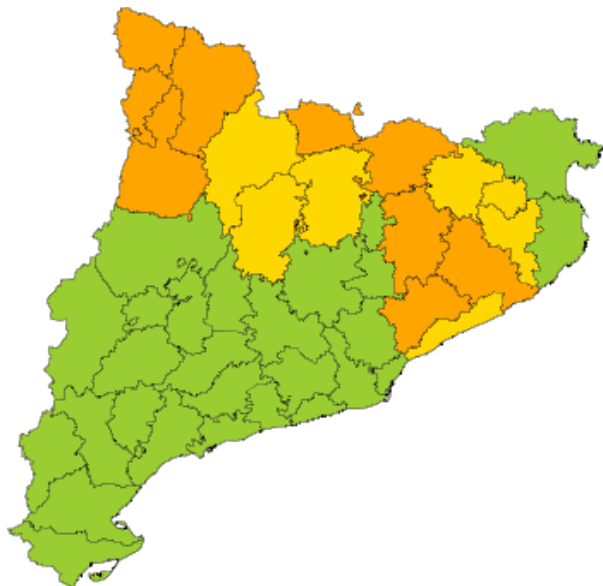
**De 18 a 24 hores**



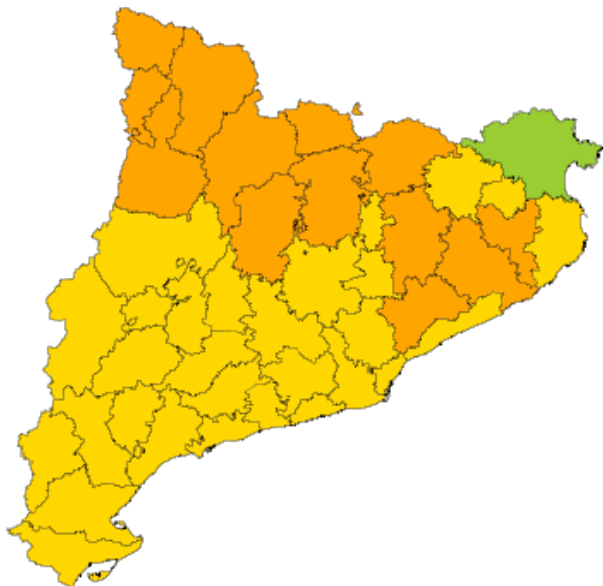


**Dia: 02/11/2023 00:00**

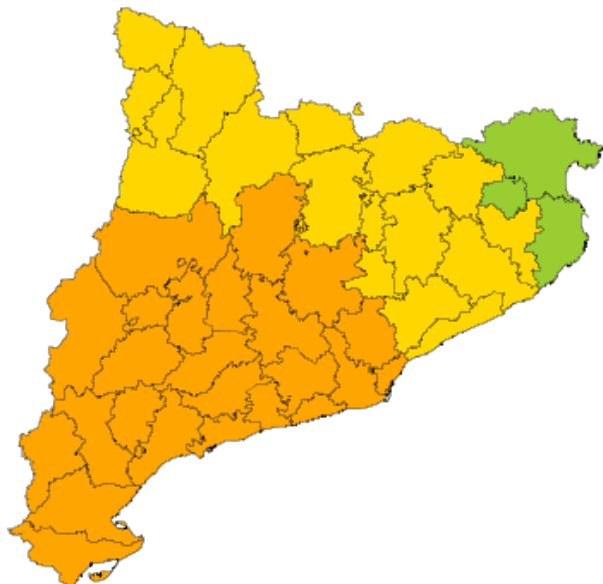
**De 0 a 6 hores**



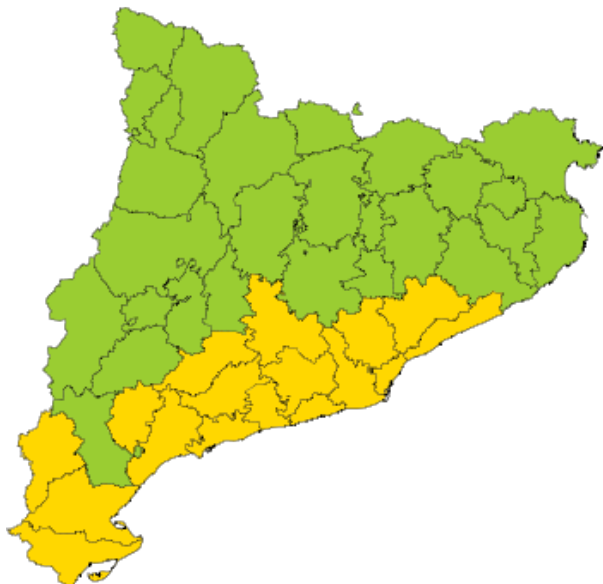
**De 6 a 12 hores**



**De 12 a 18 hores**



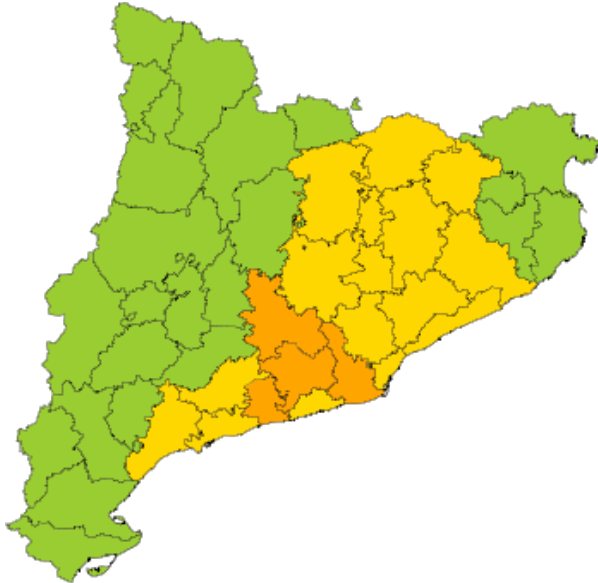
**De 18 a 24 hores**



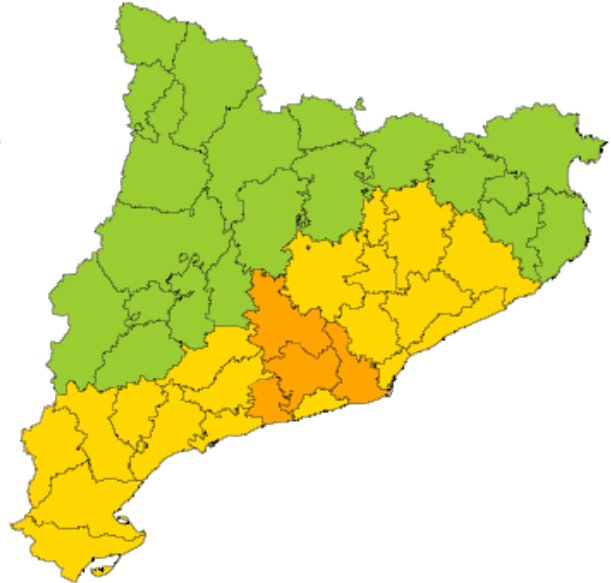


**Dia: 03/11/2023 00:00**

**De 0 a 6 hores**



**De 6 a 12 hores**



**De 12 a 18 hores**



**De 18 a 24 hores**

